

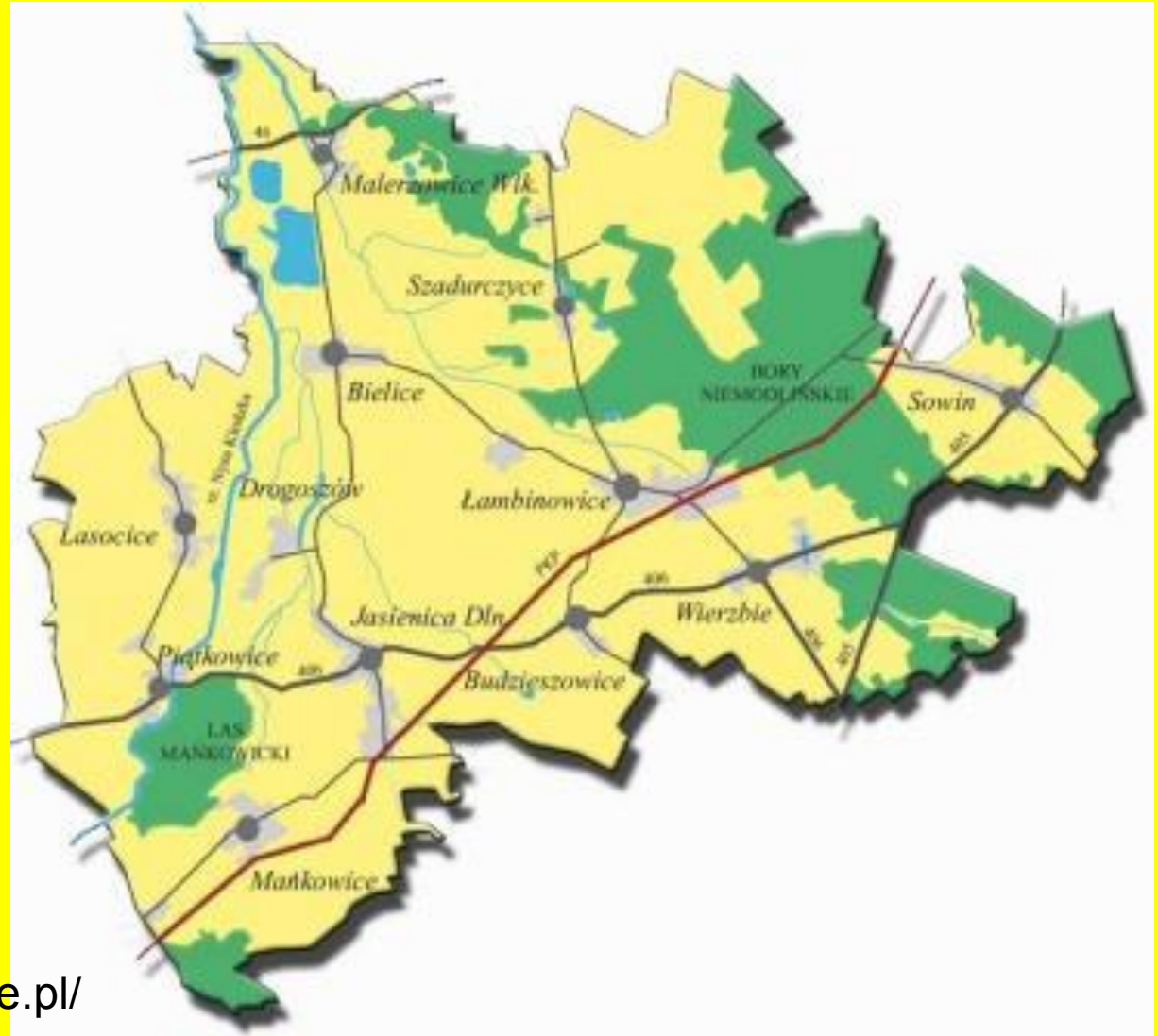
Moja Mała Ojczyzna



Położenie

Gmina Łambinowice

- 20 km od Nysy
- 40 km od Opola
- 40 km od granicy z Czechami
- powierzchnia-
123,71 km²





Dwa złote orły w błękitnym tle, ukoronowane książęcymi mirtami, w locie ujmują łapami tarczę z herbem, dołem trzymając czerwoną wstęgę z napisem "GMINA-ŁAMBINOWICE- GMINA". Nad linią czoła tarczy- środkiem, tarcza późnogotycka o czerwonym polu, identyczna z herbową , w której dwa srebrne miecze o złotych rękojeściach i jelcach, nad złotym płomieniem wydobywającym się z czarnej misy zniczowej- podtrzymywana jest piórami skrzydeł orłów.

Instytucje

- **Urząd Gminy w Łambinowicach**
ul. Gen. Zawadzkiego 29, 48-316 Łambinowice
tel./faks 077 4311 300 fax: 077 4311 346
- **Centralne Muzeum Jeńców Wojennych 48-316**
Łambinowice, Muzealna 4
Tel/fax: 77 434 34 75
- **Zespół Szkół im. Polskich Noblistów w**
Łambinowicach ul. Szkolna 2
- **Publiczna Szkoła Podstawowa im. Bohaterów Walki z**
Faszyzmem w Łambinowicach ul. Obozowa 13

Dane statystyczne- Łambinowice

Wiek	Ilość osób
Ogółem	2319
Powyżej 51 lat	762
31- 50	970
21- 30	565
15- 20	304
8- 14	308
Dzieci	22

Historia

*Historia - świadek czasu, światło
prawdy, życie pamięci, nauczycielką
życia, zwiastunką przyszłości.*

— Cynceron

Obóz jeńców wojennych

W latach wojny francusko-pruskiej 1870-1871 powstał na terenie poligonu obóz dla 3 tysięcy jeńców francuskich. Pozostałością tego obozu jest cmentarz z 53 grobami.

Obóz został reaktywowany podczas I wojny światowej, przeszło przez niego ok. 90 tysięcy żołnierzy różnych narodowości Rosjan, Anglików, Włochów i Serbów – pozostało po nim blisko 7000 grobów.

3 września 1939 roku Wehrmacht rozpoczął przewożenie do **Stalagu VIII-B** pierwszych polskich jeńców. Byli to głównie żołnierze pojmieni po bitwie nad Bzurą. Liczba polskich jeńców sięgała 100 tysięcy. Po rozpoczęciu planu Barbarossa masowo zwożono tu jeńców radzieckich, których umieszczano w osobnym obozie Stalag VIII-F.

Obozy jenieckie zostały zdobyte przez Armię Czerwoną w dniach 17 i 18 marca 1945 roku. Jeszcze w 1945 roku w ich sąsiedztwie powstał zarządzany przez Urząd Bezpieczeństwa Publicznego **obóz**, w którym przetrzymywano Ślązaków i Niemców oraz byłych członków SS. Do obozu trafiali także powracający do Polski żołnierze armii Andersa, którzy wstąpili do niej po dezercji z Wehrmachtu, do którego wcielono ich wcześniej w ramach *volkslisty*. Początkowo, zbudowany na terenie poligonu wojskowego, obóz MBP miał status obozu przejściowego, następnie został przekształcony w obóz pracy. Jednym z jego komendantów był Czesław Gęborski. W obozie zmarło i zginęło 1 000 - 1 500 Niemców i Górnos Ślązaków.

Pamięć zmarłych i zabitych upamiętnia *Pomnik Pomordowanych Jeńców*. Istnieje także Centralne Muzeum Jeńców Wojennych, prowadzące badania nad losem jeńców w stalagach oraz ofiar obozu.

Wg różnych szacunków w czasie II wojny światowej w obozie zmarło lub zostało pomordowanych od 40 do 100 tysięcy jeńców, łącznie przeszło przez niego do 300 tysięcy żołnierzy sił sojuszniczych różnych narodowości.

Około 40 tysięcy zmarłych w większości jeńców radzieckich jest pochowanych w masowych grobach w pobliżu dawnej wsi Klucznik oraz na cmentarzu jenieckim. Teren obozu jeńców radzieckich wraz z wsią Klucznik stał się poligonem wojskowym. Mieszkańców wsi wysiedlono.

Galeria







Sport


*Piłka jest okrągła a bramki są
dwie.*

- Kazimierz Górski


Orlik

14 września 2009r. Miało miejsce uroczyste otwarcie kompleksu „Orlik 2012”. W uroczystościach otwarcia udział wzięły władze terytorialne i samorządowe. Boisko Orlik służy młodzieży zarówno na lekcjach wychowania fizycznego jak i po zajęciach.





Kościół w Łambinowicach



Kalendarium



Rys historyczny

Dokładną datę założenia Łambinowic i kościoła jest bardzo trudno określić. Można to tylko uczynić na podstawie różnych i przypadkowych dokumentów, które dochowały się do naszych czasów. Ta sytuacja dotyczy wielu miejscowości powstałych w XIII w.

Prawdopodobnie Łambinowice powstały za czasów biskupa Thomasa I (1222- 1238). Była to najdalej wysunięta osada Biskupstwa Nyskiego.


Założenie kościoła datuje się na rok 1226. Wtedy to został wybudowany drewniany kościół. pod wezw. Św. Jana Chrzciciela.

- W 1632 roku po obrabowaniu i spaleniu parafia Łambinowice znika z rejestrów. Po 22 latach, w 1654 proboszcz z Bielic J. Andeliusz buduje drewniany kościół pod wezwaniem św. Marii Magdaleny. Nie zatrudniono wtedy księdza.
- Od 1654 roku Łambinowice należały do parafii Bielice, potem od 1666 roku do parafii Korfantów i od 1669 roku do parafii Przechód . W 1701 roku Łambinowice zostały włączone do parafii Grabin.
- W 1722 roku w Łambinowicach została odbudowana plebania, koszt budowy pokryła gmina. Została ona postawiona po raz pierwszy od czasów wojen trzydziestoletnich kiedy to został zniszczony kościół wraz z plebanią .
- W 1732 roku została powołana komisja do oceny budowy kościoła, który został spalony przed stu laty. Już w 1739 roku wybudowano chór wraz z organami. Organy zaprojektował i stworzył Sebastian Standiger z Nisy. Koszt budowy organów wraz z przetransportowaniem ich z Nisy wynosił 60 guldenów. Organy te służyły do roku 1873, kiedy to został rozebrany stary kościół.



- W 1839 roku Łambinowickie dobra rycerskie nabył Josef Kutcze, który został patronem kościoła. Trzy lata później wyremontował plebanię i podarował kościołowi 56 morgów pola. W 1857 roku powołał ponownie parafię Łambinowice. Księdzem został jego siostrzeniec, który w 1874 na miejscu starego kościoła wybudował nowy kościół w stylu neogotyckim z cegły klinkierówki. Koszt budowy tego kościoła oceniono na 14 754 talarów, do tego musiano dołożyć jeszcze 700 talarów. Wyposażenie wnętrza kościoła kosztowało 2588 talarów. W 1890 po raz pierwszy udzielono sakramentu bierzmowania i zarazem poświęcono nowo wybudowany kościół. Od 1907 do 1934 roku rezydował ksiądz Alois Thomas, który w 1913 roku napisał kronikę swojej parafii. Ostatnim niemieckim księdzem był Herbert Titze.

Kath. Kirche.



Gruß aus Leamsdorf C.-E.

der franz. Priester fordert Willy, Schlaiba bit
6. Franz. Priester, Refraiba dou mal!



Opis Kościoła- stan dzisiejszy

- Kościół neogotycki, murowany z czerwonej cegły, jedno nawowy, przykryty sklepieniem krzyżowym, z prezbiterium i chórem muzycznym. Wieża z trzema dzwonami w płd. części kościoła.



Wnętrze Kościoła



- Ołtarz główny neogotycki z ażurową konstrukcją. Centralnie położony obraz św. Marii Magdaleny. Obraz przedstawia święta w postawie modlitewnej, z boku kusi ją szatan. Z prawej strony od głównego obrazu znajduje się figura św. Jadwigi. Święta trzyma w lewej ręce kościół a w prawej figurkę Matki Bożej. Z lewej strony od obrazu znajduje się figurka w. Elżbiety. Św. Elżbieta trzyma w prawej ręce bochen chleba a w lewej różę.
- W prezbiterium po lewej stronie od głównego ołtarza znajduje się duży obraz przedstawiający Pana Jezusa na krzyżu. Pod obrazem znajduje się półokrągłe malowidło przedstawiające ostatnią wieczerzę. W dalszej części prezbiterium znajduje się następny obraz przedstawiający Abrahama, który składa swego syna w ofierze. Obok znajduje się malowidło ukazujące cudowne rozmnożenie chleba. Z prawej strony w prezbiterium znajduje się obraz przedstawiający Pana Jezusa, który idąc naucza. Po tej samej stronie znajduje się także chór boczny.

- W części centralnej nad prezbiterium zostało umieszczonych 7 okrągłych malowideł, które przedstawiają 7 sakramentów świętych w trakcie ich udzielania.
- W dalszej części kościoła po lewej i prawej stronie przed prezbiterium znajdują się dwa neogotyckie ołtarze boczne. Ołtarz po lewej stronie kościoła został poświęcony św. Józefowi, natomiast ołtarz z prawej strony kościoła Najświętszej Maryi Pannie.
- W środkowej części świątyni po prawej stronie (od wejścia głównego) znajduje się ołtarz, który został poświęcony w. Maksymilianowi Kolbe.

- Św. Maksymilian w 1939 roku przez 3 dni przebywał w Łambinowicach jako więzień obozu jenieckiego. Po prawej stronie ołtarza znajduje się tablica pamiątkowa następującej treści:
- „Błogosławiony Maksymilian Kolbe przebywał jako więzień obozu w Łambinowicach 1939 r.

Ku czczeniu bohaterskiej i ofiarnej śmierci poniesionej dla ratowania życia bliźniego.”



- W kościele tym po obu stronach znajdują się duże figury świętych . I tak po prawej stronie kościoła od tyłu znajdują się:
 - 1. Figura w Antoniego (trzyma dzieciątko i białą lilię).
 - 2. Figura św. Alojzego, (trzyma krzyż w ręku).
 - 3. Figura św. Jana Nepomucena (trzyma duży krzyż i zieloną gałązkę).
- Po lewej stronie świątyni od tyłu znajdują się:
 - 1. Figura św. Barbary (w prawej ręce trzyma kielich, w lewej - miecz. Przy prawej nodze stoi wieża zamkowa.)
 - 2. Figura św. Agnieszki (w prawej ręce trzyma gałązkę, w lewej baranka) .
 - 3. Figura św. Anny (głowę ma spuszczone w dół, ma otwartą książeczkę, którą czyta . Obok niej stoi mała Maria.

Figurki

1)



2)



3)



4)



5)



6)



Przyroda Gminy Łambinowice

Gmina Łambinowice to gmina typowo rolnicza. Użytki rolne stanowią 8404 ha (68,1%), lasy 2019 ha (18,9%). Teren przeważnie równinny ułatwia rozwój rolnictwa. Gleby średnie. Warunki dla rolnictwa dobre, ale zróżnicowane przestrzennie. Rozmieszczenie upraw należy dostosować do lokalnych siedlisk rolniczych.



Położenie gminy Łambinowce

Gmina położona jest na Równinie Niemodlińskiej i w prawobrzeżnej części doliny Nysy Kłodzkiej z wyraźnie rysującą się w terenie granicą, którą stanowi próg o stromych zboczach, zwłaszcza w odcinku na północ od Malerzowic. Tereny gminy na wschód od dróg Włotowa – Wierzbie i Łambinowice – Goszczowice, obejmujące lasy dawnej Puszczy Niemodlińskiej oraz położone na północ od Malerzowic nad Nysą Kłodzką wchodzą w obszar chronionego krajobrazu Borów Niemodlińskich



OPIS GMINY

- Gmina Łambinowice jest tym miejscem, które powinien odwiedzić każdy ceniący piękno natury turysta. Najważniejszym obszarem o wysokich walorach przyrodniczych są Bory Niemodlińskie, wchodzące w skład Obszaru Chronionego Krajobrazu o tej samej nazwie, a także kompleks leśny w okolicach Mańkowic, na obszarze, którego projektuje się utworzenie leśnego rezerwatu przyrody "Mańkowice" o powierzchni 239,96 ha. Dla wielbicieli historii i zabytków Gmina Łambinowice jest równie atrakcyjna. Na terenie gminy znajduje się ok. 70 obiektów zabytkowych.
Region turystyczny: Śląsk
Okolica: lasy, przedgórze



GALERIA ZDJĘĆ



GALERIA ZDJĘĆ



GALERIA ZDJEŃ



- Pomnik Przyrody w Łambinowicach – Głaz narzutowy z epoki polodowcowej.



Szkoła





NOWE TECHNOLOGIE NA USŁUGACH EDUKACJI : GR.1

- Prowadzący : Małgorzata Mazurska

- 1.Lipka Łukasz
- 2.Krasoń Damian
- 3.Sklarek Marcin
- 4.Gładysz Mariusz
- 5.Piechowiak Sylwia
- 6.Wanzke Klaudia
- 7.Jastal Patryk

- 8.Jendrysik Klaudia
- 9.Bogusławska Kamila
- 10.Chryczyk Natalia
- 11.Landas Justyna
- 12.Zalewska Magda
- 13.Wolak Edyta
- 14.Jendrysik Mateusz
- 15.Lewandowski Janusz
- 16.Nawrocka Jagoda
- 17.Gawlik Anna